



CHARTRE DU RANDONNEUR

- Le vignoble est un espace partagé pour différents usages (viticulture, maraîchage, élevage, chasse, randonnées...). Les parcelles cultivées peuvent faire l'objet de traitements. Chacun est appelé à respecter les pratiques d'autrui afin de permettre une bonne cohabitation.
- Certains chemins sont privés, leurs propriétaires ont accordé une autorisation de passage. Seul votre respect des lieux peut en assurer la pérennité.
- Emportez vos déchets et ne faites pas de feu.
- Restez sur le sentier balisé et n'entrez pas à l'intérieur des parcelles pour y faire de la cueillette.
- Tenez vos chiens en laisse.
- Refermez les barrières et clôtures dans les prairies pour respecter la tranquillité des animaux.
- En période de chasse (le jeudi et le dimanche de mi-septembre à février), portez une tenue voyante.

CODE DE BALISAGE

	GR® de Pays	PR® Promenade et Randonnée
Continuité du sentier		
Changement de direction		
Mauvaise direction		



CONTACT

Office de Tourisme du Vignoble de Nantes
Bureau d'accueil de Clisson **02 40 54 02 95**
Bureau d'accueil de Vallet **02 40 36 35 87**
www.levignobledenantes-tourisme.com



POINTS D'INTÉRÊT

Rando Croquis



Situé sur le même parking de départ, premier sentier Randocroquis de Loire-Atlantique, ce parcours d'initiation au dessin pour tous, chemine le long d'une coulée verte. Au fil des 5 stations, grâce aux conseils et astuces du Randocroqueur, vous apprendrez à réaliser facilement vos propres dessins

sur les thèmes du patrimoine et de la nature. Parcours de 20 minutes hors temps de dessin.

Espace de loisirs « Les Rives de Loire » (hors parcours)

Au port de la Pierre Percée, sur la route touristique des bords de Loire, espace naturel et boisé où vous pourrez vous détendre et flâner. Aire de pique-nique et de jeux sur place.



CIRCUIT DE LA HAUTE CHAPELLE

Entre vignes et patrimoine



14 km











3h30

Balisage




Parking de
la coulée verte
(impasse
du paradis)

LÉGENDE

-  Départ
-  Aire de pique-nique
-  Panorama
-  Château Manoir
-  Patrimoine
-  Moulin à vent
-  Traversées de départementales : soyez prudents.
-  Zones de chasse, suivez impérativement la variante hiver.



GPS -  Parking de la coulée verte (impasse du paradis)
Lat 47,273 / Long -1,3421

CIRCUIT DE LA HAUTE CHAPELLE

1 Du parking, prenez à gauche la rue des Forges sous le viaduc. Continuez sur quelques mètres sur la rue de la Tannerie. Poursuivez, bifurquez à gauche et suivez le chemin naturel. À la Garenne, tournez à gauche et de suite à droite sur une petite route. Au bout de celle-ci, prenez à gauche au stop puis à droite sur un chemin. Poursuivez sur ce chemin jusqu'à la Milcendière. Bifurquez sur la droite vers le village et prenez le premier chemin naturel sur la gauche. Poursuivez, passez la Masure et descendez un chemin creux pour rejoindre le village de l'Épine. Dans le village, tournez à droite sur la route puis de suite à droite en direction du Caroil du Pin. Poursuivez sur la route sur 1 Km environ et ensuite tout droit sur un chemin entre vignes et bosquet. Contournez la parcelle de vigne en longeant la RD 7. Puis remontez jusqu'au carrefour, traversez la RD et poursuivez tout droit jusqu'aux Pièces.

2 En été, tournez à gauche en direction de la forêt puis rejoignez les bords de Divatte sur la droite. Longez la Divatte jusqu'à un chemin naturel escarpé dans une zone de sous-bois. Remontez le chemin jusqu'aux parcelles de vignes puis tournez à gauche en direction de la Louettière puis à droite sur la route vers le Pâtis Coraud. (Variante hiver, tournez à droite pour rejoindre le Pâtis Coraud). Après avoir rejoint le Pâtis Coraud en direction du lieu-dit de la Communauté, tournez à gauche et tout de suite à droite après la ferme sur un chemin naturel et suivez-le. Au niveau de la route, tournez à gauche pour rejoindre sur la droite un chemin naturel.

3 Poursuivez tout droit sur le chemin pour longer le mur d'enceinte du château de la Berrière. Au bout du chemin, tournez à droite puis de suite à gauche dans un chemin pour rejoindre l'impasse des Vignes située à gauche juste avant les habitations de la rue des étangs. Traversez la route et suivez la liaison aménagée vers le bourg. Rejoignez le rond-point pour poursuivre sur la rue Chanteclair. Tournez à droite chemin des Jarrys, puis à droite rue des Jarrys et tout suite à gauche rue des Grandes Vignes et enfin à droite rue du Pont Fresneau. Retrouvez la rue de la Tannerie et le parking de départ.

Routes — Chemins Cours d'eau Marais Espaces boisés Vignes



0 500 1000 Mètres

Source cartographique : © OpenStreetMap/OpenData 44/DGFiP/CC Sèvre et Loire